

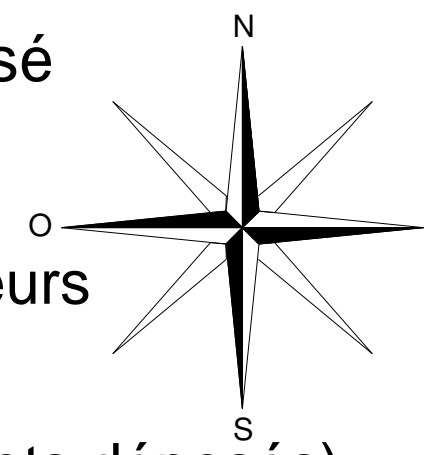
Mis à jour le 05/12/2025

Lots avec constructeur imposé
(Maisons de l'avenir)


























Lots avec constructeur imposé
(EcoBim construction)

Lots à l'étude par des acquéreurs potentiels

Lots réservés (dossiers complets déposés)^S



Légende

- | | | | |
|---|---|---|--|
|  | Périmètre de l'opération |  | Accès en enrobé |
|  | Limite zone 1AUE/N |  | Allée en terre pierre |
|  | Limite de lot |  | Allée en revêtement spécifique |
|  | Accès au lot imposé (Enclave de stationnement non close 6.0x6.0m) |  | Espace Vert engazonné |
|  | Numéro de lot et surface approximative |  | Espace Vert planté |
|  | Zone technique non constructible |  | Carniveau pavé |
|  | Zone constructible principale |  | Conteneurs semi-enterrés |
|  | Zone non constructible sauf abris de jardin et piscine |  | Tampon EU et EP |
|  | Voie en enrobé noir |  | Poteau incendie à créer |
|  | Voie en revêtement spécifique |  | Candélabre |
|  | Bassin et noues à créer |  | Haie bocagère à planter par l'aménageur |
|  | Stationnement en pavés drainants |  | Haie ornementale à planter par l'aménageur |
| | |  | Arbre à planter |

PA

**COMMUNE DE POCE LES BOIS**

26, Rue du Petit Morin
35500 POCE LES BOIS
Tél : 02 99 75 21 52

Demande de modificatif n°1
Aménagement du lotissement du Chêne
à POCE LES BOIS (35)

PA4 - PLAN DE COMPOSITION

| IND | DATE | MODIFICATION | DES | VERIFI |
|-----|----------|---------------------------|-----|--------|
| C | 29/02/24 | Modif suite remarques SI | AB | SL |
| B | 18/01/24 | Modif de l'esq du plateau | AB | SL |
| A | 20/11/23 | Edition initiale du plan | AB | SL |

Fich. : 2301012.maa

INDICE C

ALTIMETRIE : Système NGF (IGN 68)

PLANIMETRIE : RGF 93 - CC48

Echelle : 1/500

MAITRISE D'OEUVRE
AGENCE DE FOUGERES
47 - 49 Rue Kléber - BP 80416
35504 FOUGERES
02 99 99 99 49
agence.fougeres@tecma.fr
www.tecma.fr



Nos agences : Fougères (Siège) - Caen - Cherbourg en Cotentin
Granville - Guingamp - Brest - Le Mans - Nantes - Rennes